










JANVIER 2026

D	L	M	M	J	V	S
				1	2	3
4	5	6 	7	8	9	10
11	12	13 	14	15	16	17
18	19	20 	21	22	23	24
25	26	27 	28	29	30	31

FÉVRIER 2026

D	L	M	M	J	V	S
1	2	3 	4	5	6	7
8	9	10 	11	12	13	14
15	16	17 	18	19	20	21
22	23	24 	25	26	27	28

MARS 2026

D	L	M	M	J	V	S
1	2	3 	4	5	6	7
8	9	10 	11	12	13	14
15	16	17 	18	19	20	21
22	23	24 	25	26	27	28
29	30	31 				

AVRIL 2026

D	L	M	M	J	V	S
			1	2	3	4
5	6	7 	8	9	10	11
12	13	14 	15	16	17	18
19	20	21 	22	23	24	25
26	27	28 	29	30		

MAI 2026

D	L	M	M	J	V	S
					1	2
3	4	5 	6	7	8	9
10	11	12 	13	14	15	16
17	18	19 	20	21	22	23
24	25	26 	27	28	29	30
31						

JUIN 2026

D	L	M	M	J	V	S
	1	2 	3	4	5	6
7	8 	9 	10	11	12	13
14	15	16 	17	18	19	20
21	22	23 	24	25	26	27
28	29	30 				


JUILLET 2026

D	L	M	M	J	V	S
			1	2	3	4
5	6	7 	8	9	10	11
12	13	14 	15	16	17	18
19	20	21 	22	23	24	25
26	27	28 	29	30	31	

AOÛT 2026

D	L	M	M	J	V	S
						1
2	3	4 	5	6	7	8
9	10	11 	12	13	14	15
16	17	18 	19	20	21	22
23	24	25 	26	27	28	29
30	31 					





SEPTEMBRE 2026

D	L	M	M	J	V	S
		1 	2	3	4	5
6	7	8 	9	10	11	12
13	14	15 	16	17	18	19
20	21	22 	23	24	25	26
27	28	29 	30			

OCTOBRE 2026

D	L	M	M	J	V	S
				1	2	3
4	5	6 	7	8	9	10
11	12	13 	14	15	16	17
18	19	20 	21	22	23	24
25	26	27 	28	29	30	31

NOVEMBRE 2026

D	L	M	M	J	V	S
1	2	3 	4	5	6	7
8	9	10 	11	12	13	14
15	16	17 	18	19	20	21
22	23	24 	25	26	27	28
29	30					

DÉCEMBRE 2026

D	L	M	M	J	V	S
		1 	2	3	4	5
6	7	8 	9	10	11	12
13	14	15 	16	17	18	19
20	21	22 	23	24	25	26
27	28	29 	30	31		

SECTEURS DE COLLECTE POUR LES DÉCHETS, MATIÈRES ORGANIQUES ET LES MATIÈRES RECYCLABLES

SECTEUR 1

Rang Notre-Dame, à partir de
l'intersection du rang
St-Mathias vers le Lac-Sept-Îles

Rang Gosford

Chemin du Lac-Sept-Îles

Chemin du Lac-Sept-Îles sud

Grande-Ligne sur toute sa
longueur à partir de l'Hôtel
Roquemont jusqu'aux limites
du Lac-Sergent

Rang des Cèdres

Allée du Golf

Route du Domaine

Chemin Tour-du-Lac sud

Chemin de la Traverse

Rues du secteur Lac-Sergent

SECTEUR 2

Secteur côte Joyeuse

Secteur Grand-Rang

Route Corcoran

Secteur Bourg-Louis

Rang de la Montagne

Secteur du lac Plamondon

Route 354, des limites de
Sainte-Christine jusqu'à
l'intersection de la route
Corcoran

SECTEUR 3

Toutes les rues du centre-ville
jusqu'à l'intersection
Grande-Ligne

Rue St-Cyrille sur toute sa
longueur

Rue St-Joseph sur toute sa
longueur

Secteur de la Colline

Rang Notre-Dame jusqu'à
l'intersection du rang
St-Mathias

Rang Saint-Mathias

Secteur St-Pierre / St-Hubert

Route de Chute-Panet jusqu'à
la route Corcoran

SECTEUR 4

Toutes les rues du côté nord
de la rivière Sainte-Anne

Rang du Nord

Rang Saguenay

Avenue St-Jacques

Rang Sainte-Croix